




## PREMIUMWEG UND SCHWARZWÄLDER GENIESSERPFAD „GEBIRGER HÖFE-WEG“

Stattliche Schwarzwaldhöfe mit teils jahrhundertelanger Familiengeschichte, dunkle Wälder, saftig grüne Streuobstwiesen und tief eingeschnittene Täler – Schwarzwälder Postkartenidylle pur! Aber doch nicht im Weinort Durbach?

Aber sicher doch – denn in unserem Ortsteil „Gebirg“ findet man dies noch genauso vor! Lernen Sie auf dem Premiumwanderweg und Schwarzwälder Genießerpfad „Gebirger Höfe-Weg“ diese vielen noch unbekannteren Seiten Durbachs kennen. Lassen Sie sich begeistern von der Vielfalt der Landschaft, den Blicken ins Tal und zum Mooskopf und erkunden Sie die durch harte Arbeit geprägten Geschichten der sieben Hofgüter.

Unterwegs bieten Ihnen rustikale Sitzgelegenheiten die Möglichkeit, Ihr Rucksackvesper zu genießen. Das „Verdauerle“ und viele weitere hofeigene Produkte gibt's dann anschließend direkt bei den Höfen am Weg.

### WEGBESCHREIBUNG:


Wir starten den Rundweg beim Gasthaus Hohberg  in Durbach-Gebirg. Von hier aus führt der Weg über den „**Serrershof**“ **1** hinauf zum „**Ritterhof**“ **2**, bevor wir kurz darauf auf 530 m.ü.M. den höchsten Punkt der Wanderung erreichen.

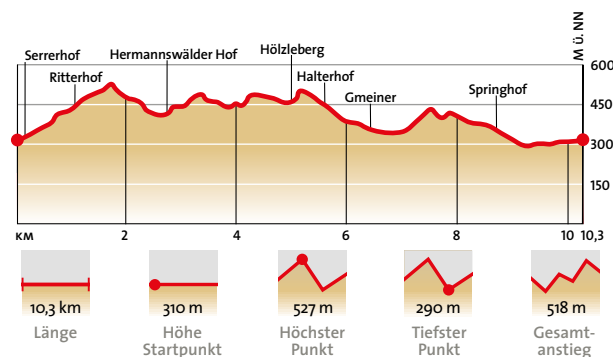
Vorbei an Streuobstwiesen und durch Waldabschnitte gelangen wir zum „**Hermannswald**“ **3**.

Ohne größere Steigungen geht es über den Wegpunkt

„**Bechtolsberg**“ (Abkürzung zum Startpunkt möglich) und über ein Panoramaplateau zum „**Hölzleberg**“ **4**.

Nach kurzem Anstieg durch Obst- und Christbaumanlagen sehen wir bereits den „**Halterhof**“ **5** links unterhalb vor uns. Es folgt ein Abstieg entlang eines kleinen Bachlaufs bevor uns ein kleiner Weg parallel zur Fahrstraße talabwärts zur „**Brennerei Gmeiner**“ **6** führt. Nach kurzem Teilstück auf dem „Durbachtalweg“ folgen wir der Gebirg-Straße talauswärts, bis wir beim Wegpunkt „An der Güterhalde“ links den letzten großen Anstieg der Wanderung aufnehmen.

Über die Springhalde gelangen wir zum siebten und letzten Hofgut, dem „**Springhof**“ **7**. Nach dem Abstieg ins Tal führt uns der Durbachtalweg wieder sanft talaufwärts zum Ziel beim Gasthaus Hohberg  .





-  Tourist-Information
-  Bushaltestelle
-  Parkplatz
-  schöne Aussicht
-  Bewirtung
-  Schutzhütte
-  Wohnmobilstellplatz
-  Wegweiser mit Name
-  Startpunkt
-  Wegemarkierung
-  Höfe-Weg

